





















-  meja območja OPPN
-  parcelne meje
-  urejene parcelne meje
-  meje EUP
-  gradbena meja
-  skrajna točka gradbene meje
-  sanitarna kanalizacija
-  meteorna kanalizacija
-  vodovod
-  elektroenergetski vodi
-  TK vodi
-  plinovod
-  predvidene stavbe
-  predvidena tlakovana ureditev
-  dvorišča in dovozi do posameznih stavb
-  povezovalne ceste
-  parkirna mesta
-  +000,00 višinska kota dostopa



 **studioFORMIKA**  
prstorško in arhitekturno načrtovanje d. o. s., Kraljka ulica 2, 1380 Cerklja

Ureditvena situacija  
 odgovorni prostorski načrtovalec: Nejc Gosak, univ. dipl. inž. arh. PA PPN ZAPS 1694

naročnik	OBČINA SODRAŽICA	sodelavci	Mateja Želko Gosak, univ. dipl. biol., prof. biol.
	OBČINSKI PODROBNI PROSTORSKI NAČRT SLEMENSKA	merilo	1:1000
prostorski akt	občinski podrobni prostorski načrt	datum	julij 2025
faza	dopolnjeni osnutek	št. projekta	13 / 2024
		št. lista	04